

oznaczenia jednostek strukturalnych z MP2P.

mgr inż. GRZEGORZ FRYCZ
Geodata uprawniony
Upr. zaw. nr 12608
wyd. przez Min. Gosp. Przem. i Bud.
z dn. 27.03.93

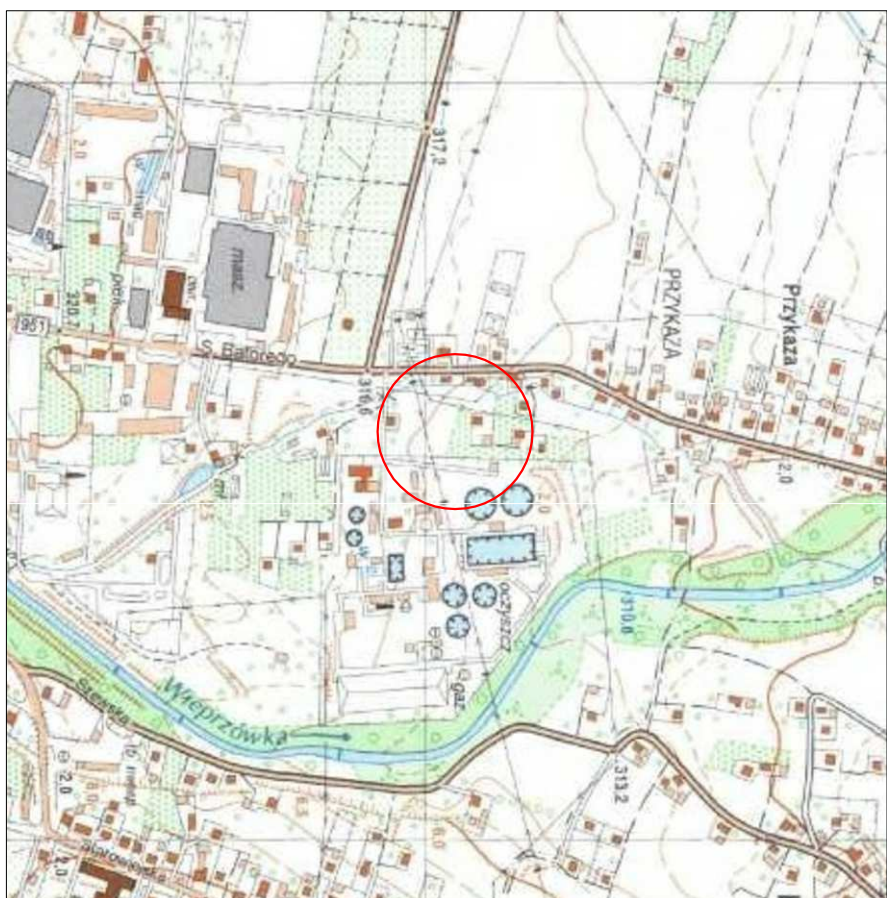
$$\begin{array}{r} 7380600.00 \\ + 5526800.00 \\ \hline \end{array}$$

Уконаѝ:



Za zgodność z oryginałem
mapy przyjętej do zasobów
geodezyjnych

POWIAT: WADOWICKI
GMINA: ANDRYCHÓW
OBREB: ANDRYCHÓW
121801 4 0001
NGK.6640.2560.2016













SKALA 1:500








Investor : Gmina Andrychów, ul. Rynek 15, 34-120 Andrychów, która reprezentuje Tomasz Żak - Burmistrz Andrychowa przy kontrasygnacie Starostki Gminy - Jolanty Łaciń w imieniu którego działa Dorota Zwioli - Inspektor na podstawie pełnomocnictwa z dnia 03.06.2013 r.

Obiekt proj. : Rozbiórka budynków wraz z instalacjami, oraz przyłączeniem energetycznym posadowionych na dz. nr 306/4-15 w Andrychowie (budynki nr 48 przy ul. Batorego w Andrychowie oraz przynależna do niego stodoła), budowa czterech budynków socjalnych wielorodzinnych wraz z instalacjami, utwardzeniem terenu








Adres budowy : Andrychów dz. nr ewid. : 306/4/15, 306/4/12, 308/1/4, 306/9/3, 306/9/4

OZNACZENIA OBIEKTÓW

OZNACZENIA OBIEKTÓW:	
	Projektowana budowa 4 budynków mieszkalnych wielorodzinnych, z kłój nadł., H=6,50m, KqI=50st
	Istniejąca zabudowa przeznaczona do rozbiorów
	Istniejąca zabudowa gospodarcza
	Istniejąca zabudowa mieszkalna
	Projektowane dojścia i dojazdy
	Projektowany plac zabaw
	Projektowane miejsca postojowe
	Projektowany plac na odpady stałe
	Istniejący zjazd
	Tereny biologicznie czynne

INFRASTRUKTURA ISTNIEJĄCA:	
	Istniejąca sieć teletechniczna
	Istniejąca linia energetyczna - napowietrzna
	Istniejąca linia energetyczna - kablowa
	Istniejący wodociąg
	Istniejąca sieć gazu
	Istniejąca studnia
	Istniejące szczeble zbiorniki na nieczystości ciekłe

INFRASTRUKTURA PROJEKTOWANA:	
1	9
W63	Projektowany przylącz wodociagowy nie objęty opracowaniem (wg odrębnego opracowania)
A	F
eN	Projektowany przyłącz energetyczny nie objęty opracowaniem (wg odrębnego opracowania)
Oświetlenie zewnętrzne	
• • •	Projektowany przyłącz kanalizacji sanitarnej nie objęty opracowaniem (wg odrębnego opracowania)
⊙	Projektowany wymiennik grzewczy pionowy
g	e
	Projektowana instalacja wymiennik-pompa ciepła

	Granice działek
	Wejścia do budynku
	Linie rozgraniczające teren o różnym przeznaczeniu
	Obszary oddziaływania
	Trzepak
	Strefa techniczna
	Obszar oddziaływania

[illegible]